

23

MODULARIO  
F. 09. 7100. 001



MINISTERO DELLE FINANZE  
DIPARTIMENTO DEL TERRITORIO  
**CATASTO EDILIZIO URBANO** (ROL 13-4-1939, n. 652)

MOD. 84 (CEU)

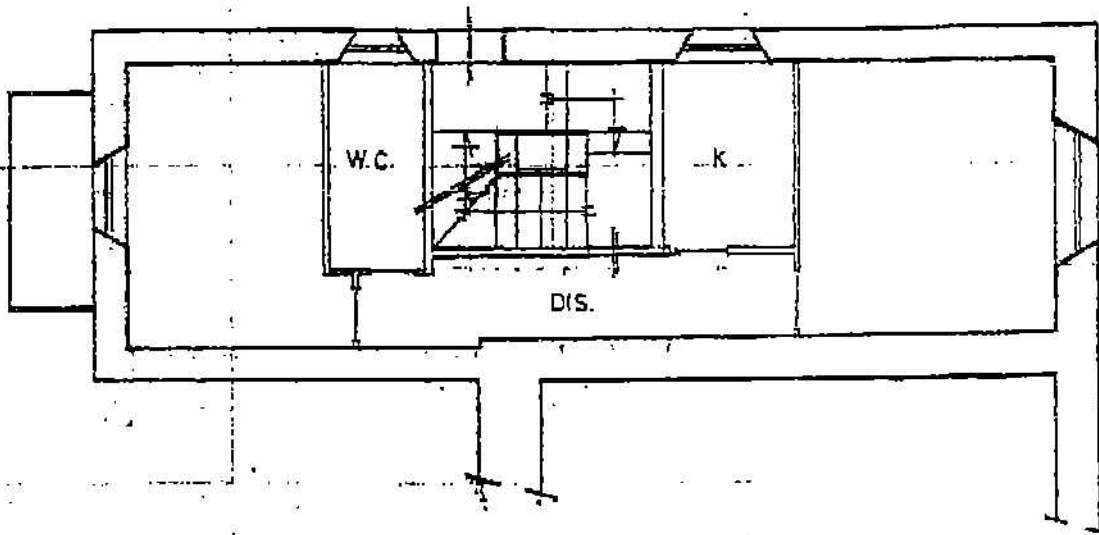
LIRE  
200

Planimetria di u.l.u. in Comune di FOSSATO DI VICO Via PURELLO civ. 7

PIANO TERRA  
ABITAZIONE 117,280

VIA PURELLO

STRADA PRIVATA



PROP. PART. 79

PROP. PART. 76

Ufficio Provinciale di Catastro


*[Handwritten signature]*

*[Handwritten signature]*



Dichiarazione di N.C.   
Denuncia di variazione   
Identificativi catastali  
10  
76

Compilata dal **GEOM. GHEZZI**  
(Titolo: cognome e nome)  
**ROBERTO**  
Iscritto all'albo da **GEOMETRI**  
della provincia di **ROMA** **8810**  
data **07-12-01** Firma *[Handwritten signature]*



RESERVATO ALL'UFFICIO

**Agenzia del Territorio**  
**CATASTO FABBRICATI**  
Ufficio Provinciale di  
Perugia

Dichiarazione protocollo n. PG0126832 del 26/05/2005

Planimetria di u.i.u. in Comune di Fossato Di Vico

Localita' Purello

cat. 7

Identificativi Catastali:

Sezione:

Foglio: 10

Particella: 78

Subalterno: 11

Compilata da:  
Pasquarelli Mario

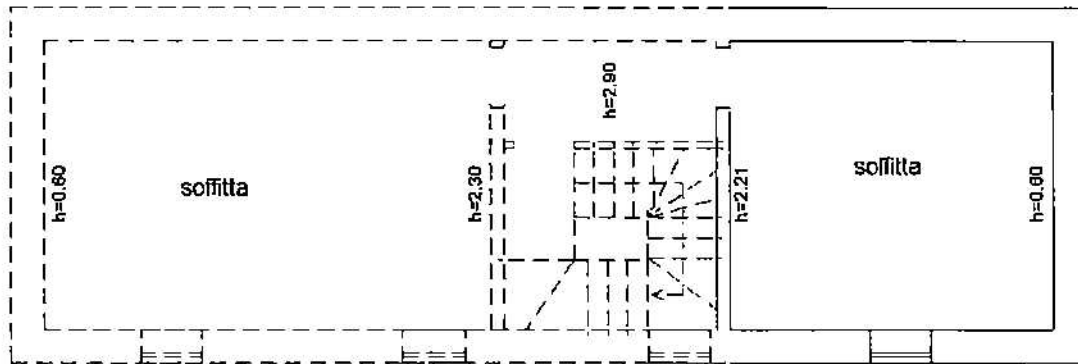
Iscritto all'albo:  
Geometri

Prov. Perugia


N. 4144

Scheda n. 1

Scala 1:100



**Pianta piano secondo**



Catasto dei Fabbricati - Situazione al 06/12/2013 - Comune di FOSSATO DI VICO (D/455) - < Foglio: 10 - Particella: 78 - Subalterno: 11 >  
LOCALITA' PURELLO n. 7 piano: 2;

Ultima planimetria in atti

Data: 06/12/2013 - n. T98135 - Richiedente: LBRGNN64L02G478R

Totale schede: 1 - Formato di acquisizione: A4(210x297) - Formato stampa richiesto: A4(210x297)