

10 metri

MODULARIO
F. 112, 1102, 1103, 1104



MINISTERO DELLE FINANZE
DIPARTIMENTO DEL TERRITORIO
CATASTO EDILIZIO URBANO (RD.L. 13-4-1939, n. 652)

Plantimetria di u.i.u. in Comune di SALISOGNANO via MILANO

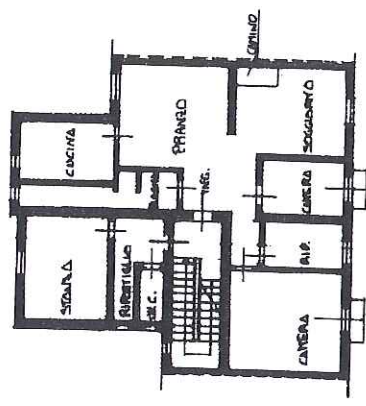
MOD. AN (CEUI)

300

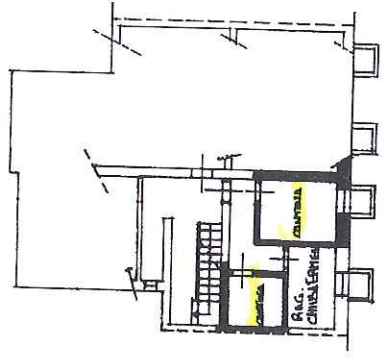
civ. 23

Data presentazione: 14/12/2000 - Data: 29/08/2013 - n. T154541 - Richiedente: BRTFLV581H07Z614K

4698

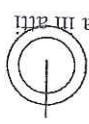


Piano Secondo H.310



Piano Sottoterrato H.250

ORIENTAMENTO



SCALA DI 1:300

RISERVATO ALL'UFFICIO

4128

Ultima planimetria in atti
Catasto Edilizio Urbanistico - Situazioni
VIA VILLANO n. 33 piano: 2-3-5-555

Compilata dal **GEOMETRA**
(firma, cognome e nome)
PIRELLA PAOLO ALBERTO
Iscritto all'albo dei GEOMETRI
della provincia di **PARMA**

Dichiarazione di N.C.
Denuncia di variazione

Identificativi catastali
F. 34

AL SOMMAGGIORE (H7P0) - < Foglio: 34 - Particella: 149 - Subalterno: 16 >

Allegato d.1